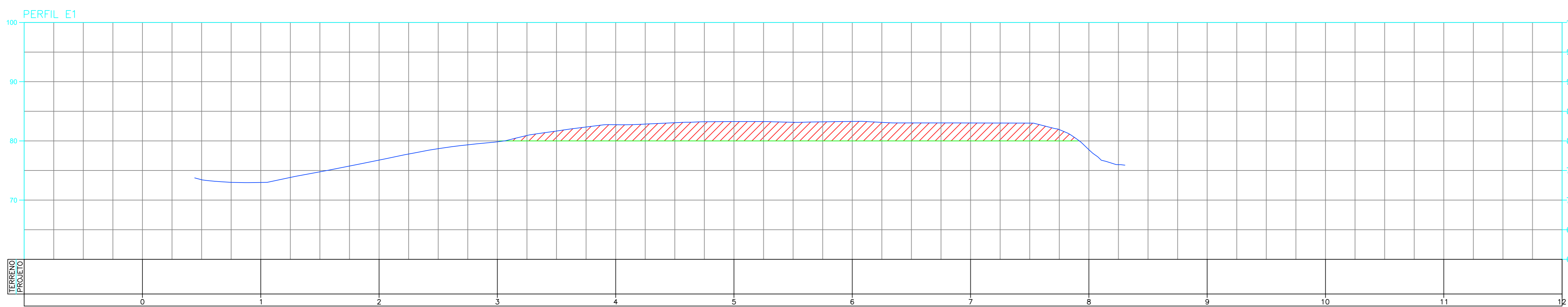
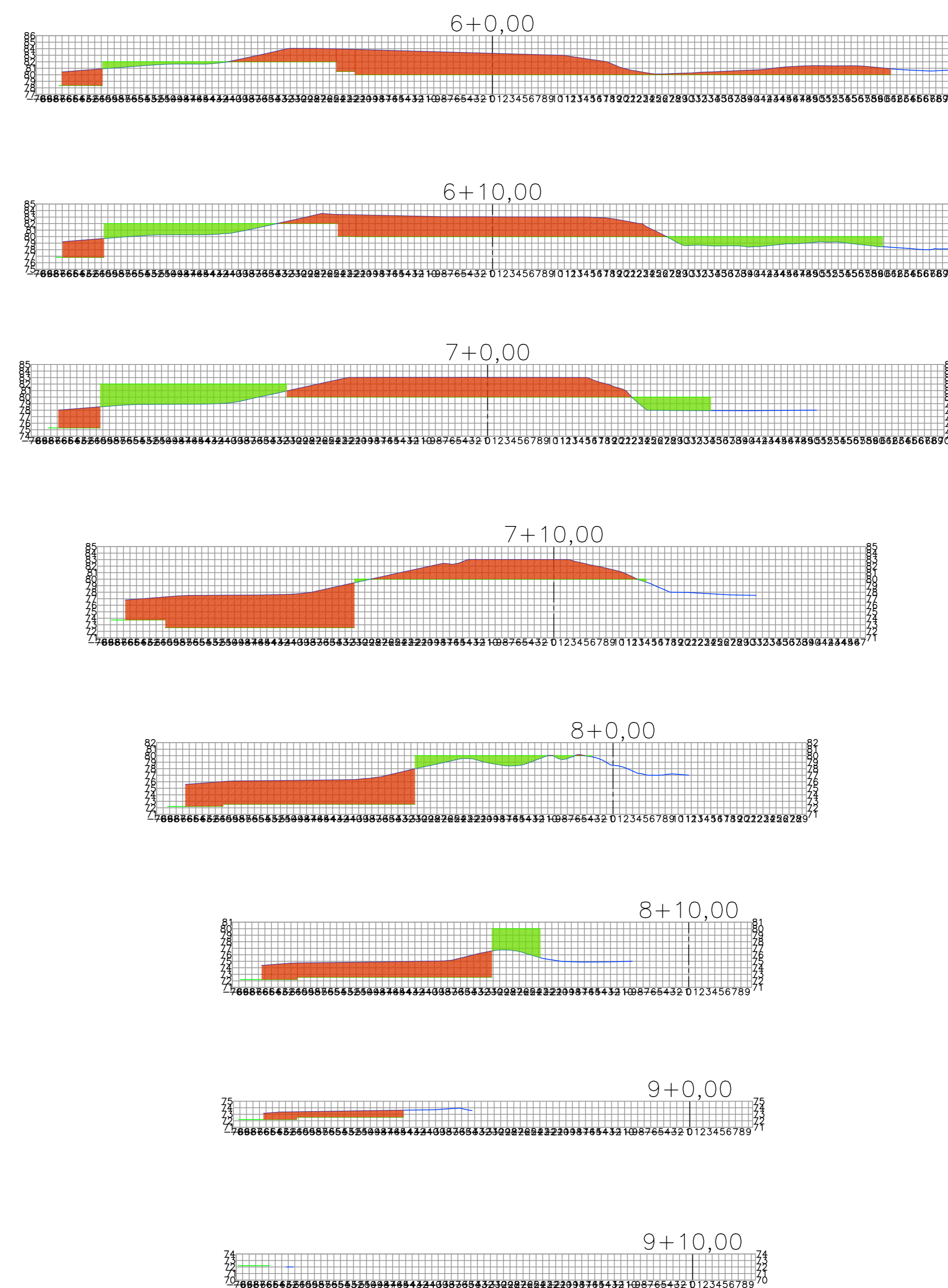



Legenda:
 TERRENO NATURAL (linha azul) ÁREA DE CORTE (hachura vermelha)
 TERRENO PROJETO (linha verde) ÁREA DE ATERRO (hachura verde)



Estaca	MAPA DE CUBAÇÃO MATERIAL 2 CATEGORIA						
1+10,00	0	0	0	0	0	0	0
2+0,00	0	0	0	0	0	0	0
2+10,00	0	0	0	0	0	0	0
3+0,00	13,505	0,0025	67,5225	0,01	67,5225	0,01	67,5125
3+10,00	44,4175	1,14	289,6075	5,705	357,13	5,715	351,4175
4+0,00	77,5825	0	609,9975	5,695	967,1275	11,41	955,7225
4+10,00	92,55	0	850,665	0	1817,793	11,41	1806,388
5+0,00	90,3275	0	914,3775	0	2732,17	11,41	2720,76
5+10,00	71,51	0	809,1675	0	3541,338	11,41	3529,928
6+0,00	52,98	2,4025	622,435	12,0125	4163,773	23,4225	4140,353
6+10,00	42,445	19,8575	477,1075	111,3025	4640,878	134,7225	4506,158
7+0,00	40,175	25,4775	413,09	226,6875	5053,968	361,4075	4692,56
7+10,00	65,155	0,245	526,6475	128,62	5580,615	490,03	5090,585
8+0,00	33,905	5,7075	495,305	29,7625	6075,92	519,79	5556,128
8+10,00	22,2775	6,695	280,9225	62,01	6356,843	581,8	5775,04
9+0,00	5,315	0	137,9675	33,47	6494,808	615,27	5879,538
9+10,00	0	0	26,575	0	6521,383	615,27	5906,113

Estaca	MAPA DE CUBAÇÃO MATERIAL 3 CATEGORIA						
1+10,00	0	0	0	0	0	0	0
2+0,00	0	0	0	0	0	0	0
2+10,00	0	0	0	0	0	0	0
3+0,00	40,515	0,0075	202,5675	0,03	202,5675	0,03	202,5375
3+10,00	133,2525	3,42	868,8225	17,115	1071,39	17,145	1054,253
4+0,00	232,7475	0	1829,993	17,085	2901,383	34,23	2867,168
4+10,00	277,65	0	2551,995	0	5453,378	34,23	5419,163
5+0,00	270,9825	0	2743,133	0	8196,51	34,23	8162,28
5+10,00	214,53	0	2427,503	0	10624,01	34,23	10589,78
6+0,00	158,94	7,2075	1867,305	36,0375	12491,32	70,2675	12421,06
6+10,00	127,335	59,5725	1431,323	333,9075	13922,63	404,1675	13518,47
7+0,00	120,525	76,4325	1239,27	680,0625	15161,9	1084,223	14077,68
7+10,00	195,465	0,735	1579,943	385,86	16741,85	1470,09	15271,76
8+0,00	101,715	17,1225	1485,915	89,2875	18227,76	1559,37	16668,38
8+10,00	66,8325	20,085	842,7675	186,03	19070,53	1745,4	17325,12
9+0,00	15,945	0	413,9025	100,41	19484,42	1845,81	17638,61
9+10,00	0	0	79,725	0	19564,15	1845,81	17718,34

REV.	DATA	EMISSÃO INICIAL	DESCRÇÃO	ELAB.	APROV.
R0	09/04/2025				
REV.	DATA	EMISSÃO INICIAL	DESCRÇÃO	ELAB.	APROV.

SECRETARIA de Projetos Estratégicos	GOVERNO DO ESTADO DE PERNAMBUCO SECRETARIA DE PROJETOS ESTRATÉGICOS DE PERNAMBUCO - SEPE ESCRITÓRIO DE PROJETOS		
OBJETO	PROJETO DE ETE - NAZARÉ DA MATA PERNAMBUCO		
CONTRATANTE	Secretaria de Projetos Estratégicos (SEPE)		
CONTRATADA	-		
LOCALIZAÇÃO	BR - 408, S/Nº NAZARÉ DA MATA / PE		
RESPONSÁVEL	Projeto Básico		
PROJETISTA(S)	ANA PAULA CASCAO CALI ANTOSCECI		
PROJETO	HEVERTON GONÇALVES DA SILVA SANTOS CREA: 182101211-9 PE		
DISCIPLINA	PROJETO DE INFRA - TERRAPLENAGEM - NAZARÉ DA MATA - PE		
CONTEÚDO	SEÇÕES TRANSVERSAIS E PERFS LONGITUDINAIS		
ESCALA	DATA	COORDENAÇÃO	FRANCA
SEM ESCALA	ABRIL/25	GOVRS-SPR-NAZ-LUD-ETE_NAZ-000-PP-TER-PS01.dwg	02/02 R0