

TRANSPORTE AREIA/ARGILA

ENDEREÇO DE SAÍDA	Amaraji, Pernambuco (8°18'38"S 35°28'13"W)
ENDEREÇO DE DESTINO	R. Treze de Maio, 411 - Centro, Amaraji - PE, 55515-000
DISTANCIA (KM)	13,6 Km

MAPA DE TRANSPORTE

Google Maps interface showing a route from Amaraji, Pernambuco to R. Treze de Maio, 411 - Centro, Amaraji - PE. The map displays a blue route with estimated travel times and distances for different modes of transport.

Modo de Transporte	Tempo Estimado	Distância
via PE-071 (Trajeto mais rápido)	24 min	13,7 km
via PE-071 (Melhor trajeto agora devido às condições de trânsito)	28 min	13,7 km
via R. Quinze de Novembro e PE-071	27 min	13,6 km

REFERÊNCIA

SIGMINE - Sistema de Informações Geográficas da Mineração. Digite o número do processo/ano.

Processo minerário ativo: 841.080/2011

Processo	841080/2011
Número	841080
Ano	2011
Fase	LICENCIAMENTO
Titular	Paulo Jorge Bezerra Cruz
Substância	AREIA
Uso	Construção civil
Área (ha)	44,05
UF	PE
Último evento	1401 - LICEN/LICENÇA AMBIENTAL PROTOC EM 25/11/2014
ID	{DD0CDC65-A612-45CB-B834-4E718F076B58}

TRANSPORTE BRITA

ENDEREÇO DE SAÍDA

Vitória de Santo Antão, PE (8°11'39"S 35°29'41"W)

ENDEREÇO DE DESTINO

R. Treze de Maio, 411 - Centro, Amaraji - PE, 55515-000

DISTANCIA (KM)

59,2 Km

MAPA DE TRANSPORTE

Google Maps interface showing a route from R. Treze de Maio, 411 - Centro, Amaraji - PE to Vitória de Santo Antão, PE. The route is highlighted in blue and shows a distance of 59,2 km and a travel time of 1 h 3 min. The map includes various landmarks and road networks.

Options for the route:

- via PE-071 e BR-232: 1 h 3 min, 59,2 km. Melhor trajeto agora devido às condições de trânsito. [Detalhes](#) [Visualizar](#)
- via PE-071, PE-058 e BR-232: 1 h 1 min, 51,1 km.
- via PE-071 e BR-232: 1 h 5 min, 59,2 km. Trajeto mais rápido agora nas condições atuais do trânsito.

Conheça locais próximos a Vitória de Santo Antão

REFERÊNCIA

SIGMINE Sistema de Informações Geográficas da Mineração. Digite o número do processo/ano.

Processo mineração ativo: 840.309/2016

Processo	840309/2016
Número	840309
Ano	2016
Fase	REQUERIMENTO DE LAVRA
Titular	MINERACAO VITORIA LTDA
Substância	GNAISSE
Uso	Brita
Área (ha)	44,67
UF	PE
Último evento	365 - REQ LAV/CUMPRIMENTO EXIGÊNCIA PROTOC EM 07/08/2025
ID	[5EA08F45-1F6F-4D5C-95FD-53B78F53268A]

Mostrar resultados para Vitória de Santo Antão

Zoom para

Processos minerários ativos x Áreas de proteção de fonte x Áreas de bloqueio x Arrendamentos x Reservas garimpeiras x

TRANSPORTE - MOBILIZAÇÃO E DESMOBILIZAÇÃO

ENDEREÇO DE SAÍDA

CABO DE SANTO AGOSTINHO - PE

ENDEREÇO DE DESTINO

R. Treze de Maio, 411 - Centro, Amaraji - PE, 55515-000

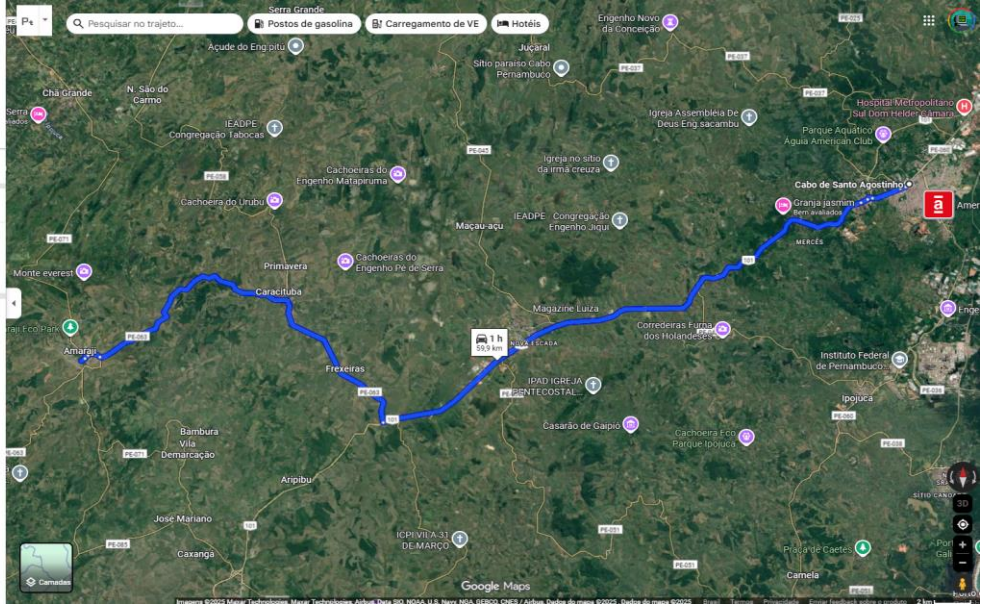
DISTANCIA (KM)

59,9 Km

MAPA DE TRANSPORTE

Google Maps interface showing route details:

- Origin: Cabo de Santo Agostinho, PE
- Destination: R. Treze de Maio, 411 - Centro, Amaraji - PE
- Route: via BR-101 e R. Dez de Março
- Duration: 1 h
- Distance: 59,9 km
- Options: Sair agora, Enviar rotas para seu smartphone, Copiar link
- Localities: Conheça locais próximos a R. Treze de Maio, 411 - Centro
- Icons: Restaurantes, Hotéis, Postos de gasolina, Estacionamentos, Mais

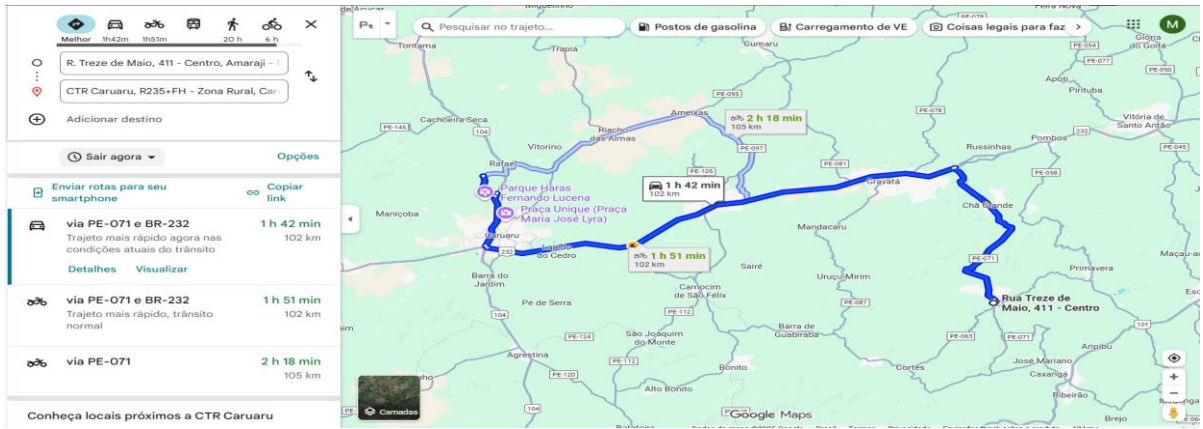


TRANSPORTE RESÍDUOS SÓLIDOS

DESCARTE DE MATERIAL (BOTA-FORA)

ENDEREÇO DE SAÍDA	R. Treze de Maio, 411 - Centro, Amaraji - PE, 55515-000
ENDEREÇO DE DESTINO	CTR CARUARU - R235+FH - Zona Rural, Caruaru - PE, 55000-000
DISTANCIA (KM)	102 Km

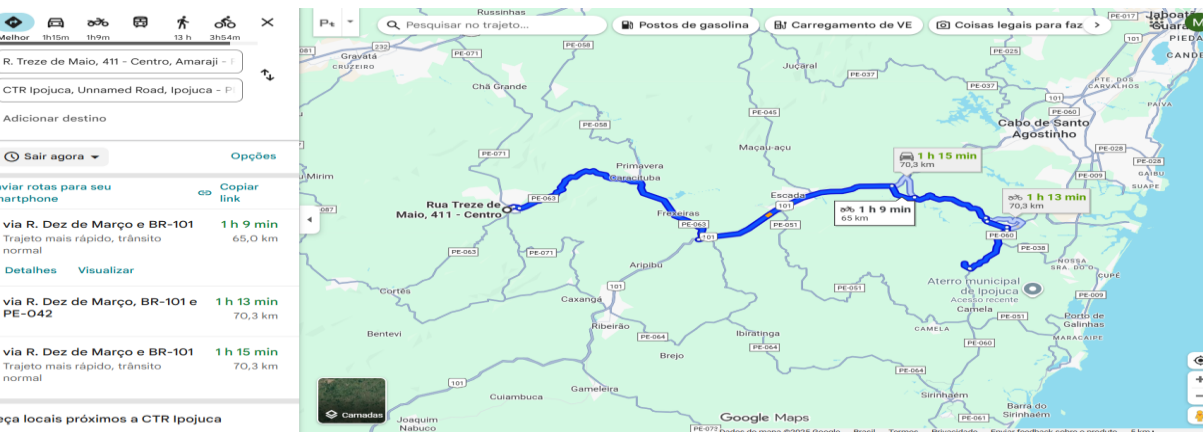
MAPA - DMT



DESCARTE DE MATERIAL (BOTA-FORA)

ENDEREÇO DE SAÍDA	R. Treze de Maio, 411 - Centro, Amaraji - PE, 55515-000
ENDEREÇO DE DESTINO	Unnamed Road, Ipojuca - PE, 55590-000
DISTANCIA (KM)	70,3 Km

MAPA - DMT



QUADRO RESUMO

CENTRAIS DE TRATAMENTO DE RESÍDUOS	DMT (KM)	PREÇO DE ATÉ 30 KM (R\$)	PREÇO EXCEDENTE A 30 KM (R\$)	PREÇO DO TRANSPORTE	PREÇO DA TONELADA DO TRATAMENTO DO RESÍDUO	BINOMIO (TxXKM)		
EMPESA	102,00	2,03	0,81	119,22	195,00	314,22		
CTR IPOJUCA	70,30	2,03	0,81	93,54	100,00	193,54		
MAIS VANTAJOSO						193,54		
95878 06/2025	SINAPI	TRANSPORTE COM CAMINHÃO BASCULANTE DE 10 M³, EM VIA URBANA PAVIMENTADA, DMT ATÉ 30 KM (UNIDADE: TXKM). AF_07/2020			TXKM	3.483,00	1,68	2,03
93596 06/2025	SINAPI	TRANSPORTE COM CAMINHÃO BASCULANTE DE 10 M³, EM VIA URBANA PAVIMENTADA, ADICIONAL PARA DMT EXCEDENTE A 30 KM (UNIDADE: TXKM). AF_07/2020			TXKM	116,10	0,67	0,81

MARCELO GUIMARÃES
ENGENHEIRO ORÇAMENTISTA